



CICLOVIE DEI PARCHI

ROAD MAP



Regione Emilia-Romagna

Parchi e Riserve dell'Emilia-Romagna

CICLOVIA DEL TARO

Dieci percorsi ciclabili all'interno dei parchi e delle riserve naturali dell'Emilia-Romagna che consentono di godere di stupendi paesaggi in collina e in pianura e di scoprire bellezze non solo naturalistiche e ambientali, ma anche storiche e architettoniche.

Nella scheda tecnica di ciascuna "Ciclovìa" sono descritte tutte le informazioni utili per poter scegliere il percorso piú appropriato: lunghezza, dislivello, grado difficoltà, tempi percorrenza, mete culturali e ambientali e recapiti utili. Le diverse ciclovie sono accessibili anche con il treno con un percorso "fuori parco", indicato da una segnaletica specifica, che parte dalla stazione ferroviaria piú vicina e arriva alle porte dell'area protetta. Trenitalia infatti mette a disposizione carrozze dedicate al trasporto biciclette con un piccolo supplemento di 3,5 euro. Prima di partire si consiglia comunque di consultare per orari, prezzi e modalità il sito web: www.trenitalia.com.

DESCRIZIONE ITINERARIO

La ciclovìa del Taro si compone di due diversi itinerari fisicamente distinti ma complementari e, volendo, percorribili l'uno di seguito all'altro. Si parte dalla stazione ferroviaria di Collecchio e, attraversato il centro, si va in direzione sud lungo la vecchia Statale della Cisa per un paio di chilometri, voltando a destra su viabilità secondaria fino a Corte Giarola, complesso monumentale di grande fascino storico e architettonico, nonché sede del parco, e centro visita, che offre possibilità di noleggio di biciclette. Il primo itinerario è abbastanza semplice, tutto su terreno pianeggiante, lungo tranquille stradine campestri che si snodano verso sud (monte) toccando l'edificio monastico di Oppiano, antico punto di sosta dei pellegrini che percorrevano il fondovalle diretti a Fornovo, lungo la via Francigena per Roma. Oltrepassata la frazione di Villanova si giunge ad Ozzano Taro, di nuovo sulla Statale della Cisa, dove si volta a sinistra per chiudere l'anello passando per Gaiano: qui, eventualmente, c'è la possibilità di connettersi con la *ciclovìa dei Boschi di Carrega*. L'ambiente è sempre rurale, senza traffico, tra siepi, filari di gelsi ed esemplari di querce o di noci isolati fra i campi. Il secondo anello parte sempre da Corte Giarola ma si snoda a ridosso del Taro e degli antichi canali che si dipartono dal corpo idrico principale, in ambiente fluviale vero e proprio (boschi, boschetti, ambienti sassosi di greto), su sentiero a fondo naturale pianeggiante ma piacevolmente movimentato e piú "avventuroso": basta peraltro un minimo di attenzione a qualche repentino cambiamento di direzione, qualche passaggio relativamente stretto o con fondo un po' accidentato (sassi, radici, talvolta pozzanghere) e a qualche piccolo guado.

SCHEDE TECNICHE

AREA PROTETTA:
Parco regionale fluviale del Taro

LUNGHEZZA: circa 20 km il primo itinerario e circa 6 Km il secondo

DISLIVELLO: trascurabile

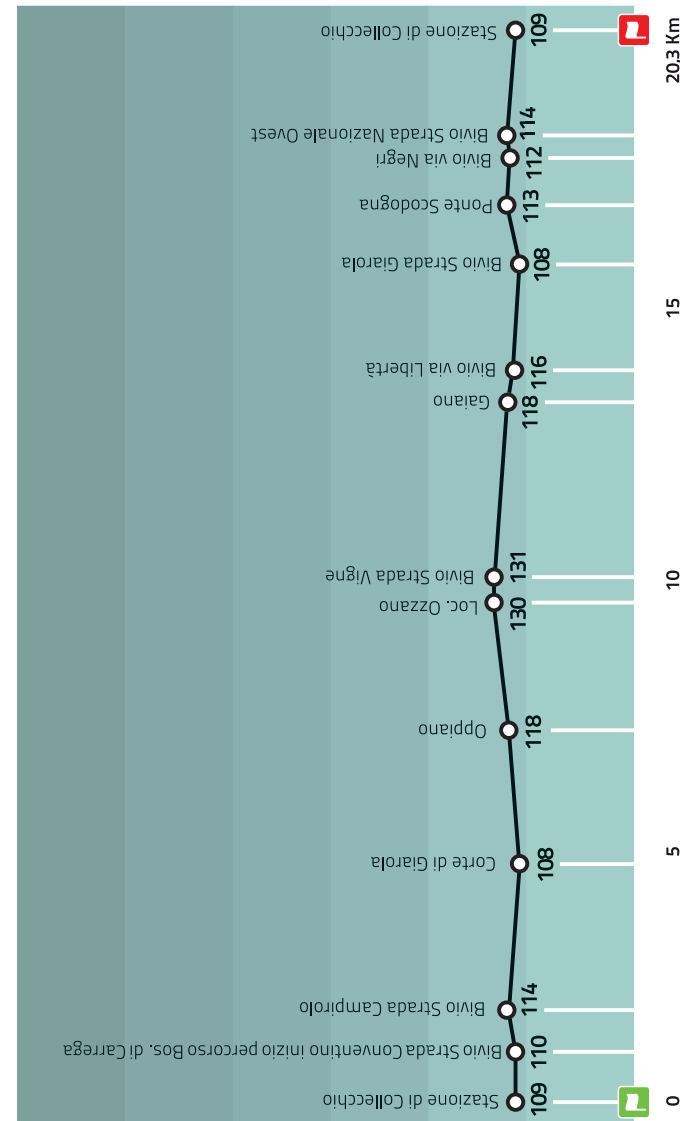
GRADO DI DIFFICOLTÀ: basso nel primo (strade e stradine, asfaltate o ghiaiate) e medio nel secondo (sentieri e piste un po' piú accidentate, pur senza difficoltà oggettive)

TEMPI DI PERCORRENZA:
mezza giornata

INFORMAZIONI:
Centro visite parco Corte di Giarola Strada Giarola 11
loc. Pontescodogna - Collecchio
Tel. (+39) 0521 802688
info.taro@parchiemiliaoccidentale.it
www.parchidelducato.it

Note: possibilità di noleggio mountain bike presso la Corte di Giarola (aperto anche la domenica)

SCHEMA ALTIMETRICO



Coordinamento Editoriale
Regione Emilia-Romagna
Servizio Parchi e Riserve forestali
Viale della Fiera 8
40127 Bologna
Tel. (39) 051 5276080
Fax (39) 051 5276957
segrprn@regione.emilia-romagna.it

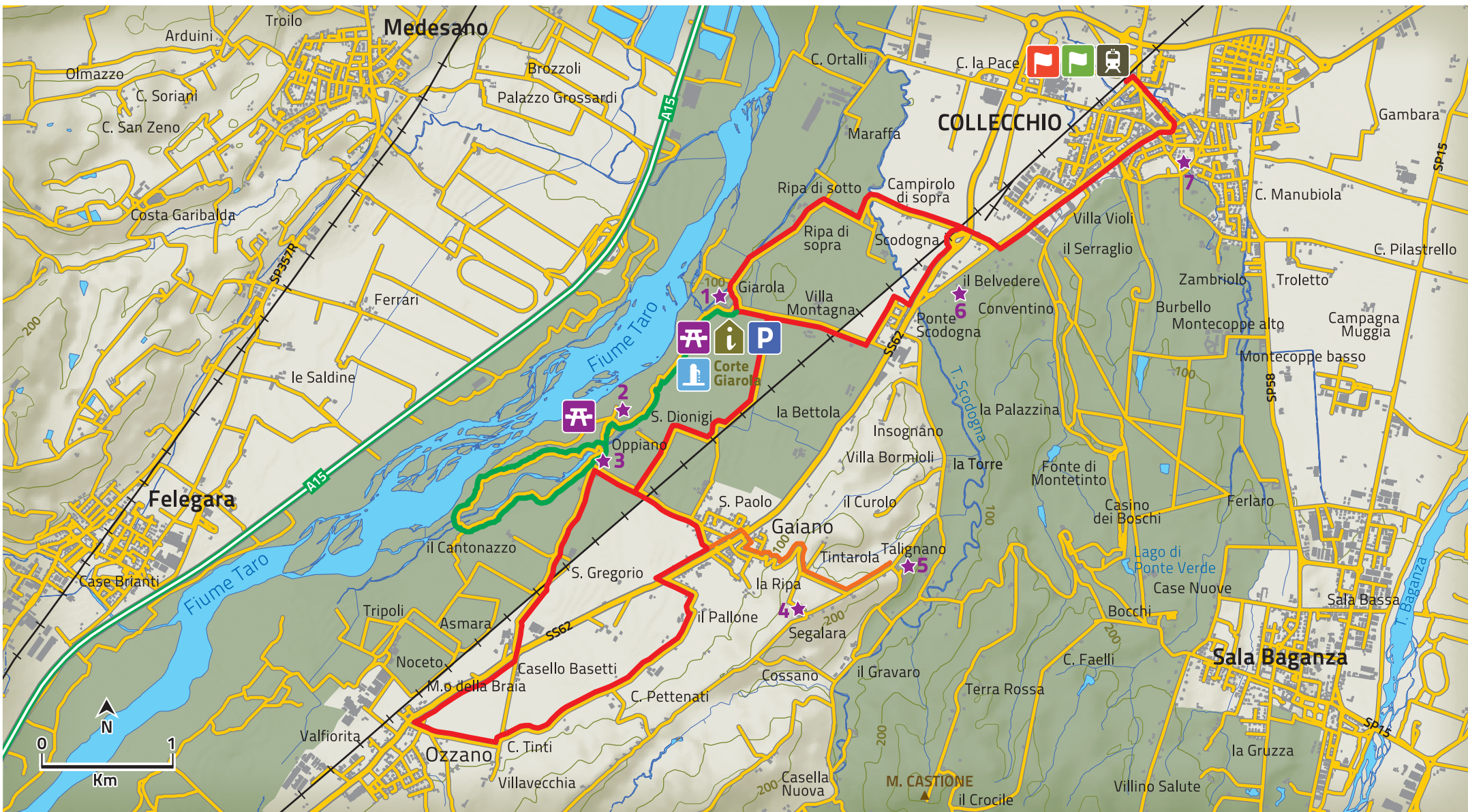
<http://ambiente.regione.emilia-romagna.it/parchi-natura2000/>

Testi di
Sandro Bassi



















Foto in copertina di
Milko Marchetti

Elaborazione cartografica degli itinerari
Francesco Corte con Fabrizio Colacino
www.studioundici.net

Progetto grafico e impaginazione
Francesca Palladini,
www.studioundici.net



LEGENDA

- | | | |
|---|--|---|
|  Percorso Ciclovìa |  Corso d'acqua |  Stazione |
|  Percorso M-Bike |  Parchi / Riserve Regionali |  Fontana |
|  Colleg. Ciclovìa B. Carrega |  Monte |  Area di sosta |
|  Ferrovia |  Punti d'interesse |  Parcheggio |
|  Strade |  Centro abitato |  Punto di partenza |
|  Autostrada |  Centro visite "Corte di Giarola" |  Punto di arrivo |

ELENCO PUNTI D'INTERESSE

- 1 Corte di Giarola
- 2 Giardino delle farfalle
- 3 Corte di Oppiano
- 4 Corte di Segalara
- 5 Pieve di Talignano
- 6 Vivaio Forestale Scodogna
- 7 Pieve di San Prospero